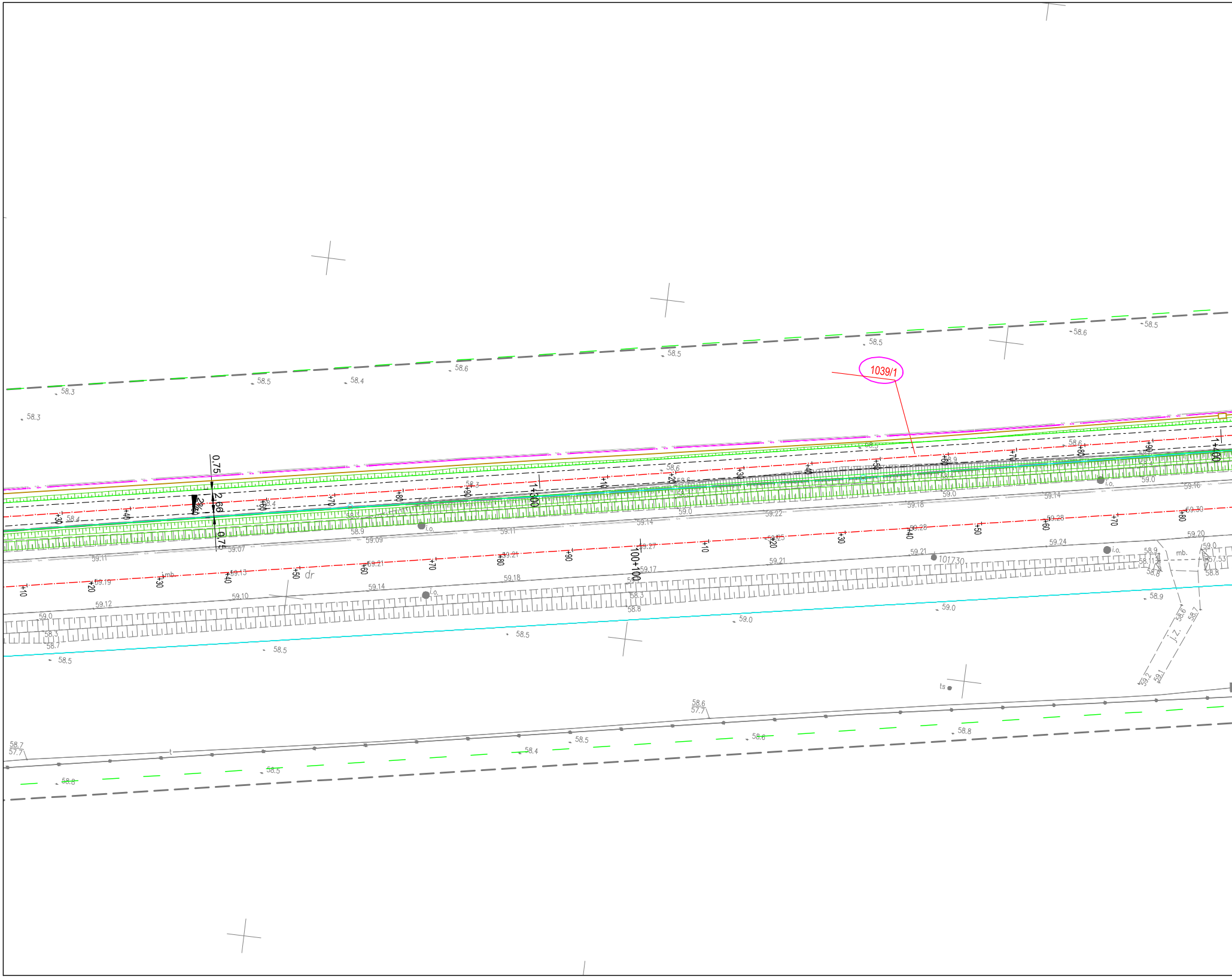
1039/1
1+300
1+400
100+100
0,75
2,66
0,75
+10
+20
+30
+40
+50
+60
+70
+80
+90
i.o.
i.mb.
dr
mb.
j.z.
ts
101730
58.3
58.4
58.5
58.6
58.7
58.8
58.9
59.0
59.07
59.09
59.10
59.11
59.12
59.13
59.14
59.16
59.17
59.18
59.19
59.20
59.21
59.22
59.24
59.25
59.27
59.28
59.30
57.53
58.6
57.7
58.7
57.7

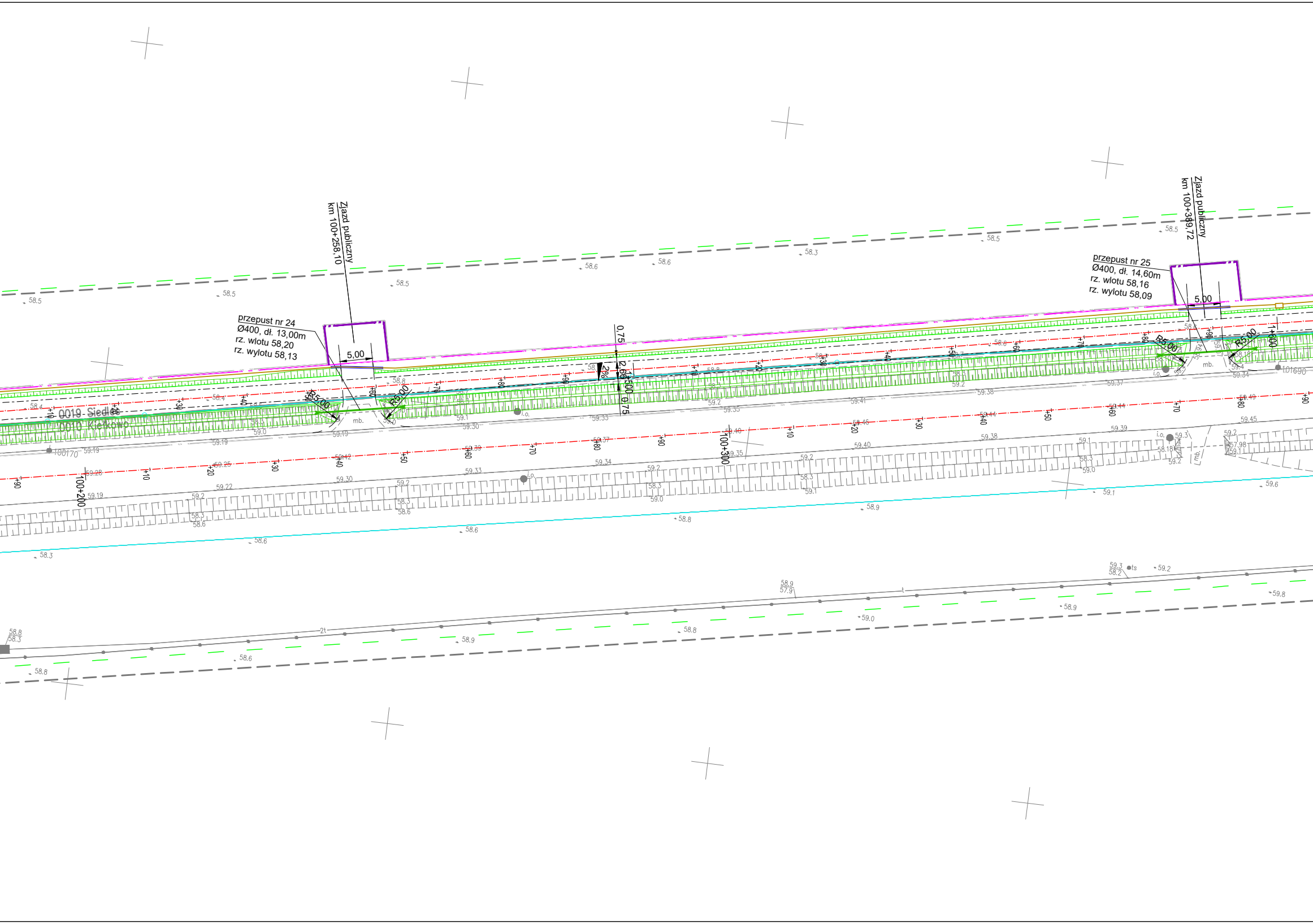
Zjazd publiczny
km 100+258,10
przepust nr 24
Ø400, dł. 13,00m
rz. wlotu 58,20
rz. wylotu 58,13
5,00
R5,00
R5,00
mb.
0,75
2%
2,60
0,75
100+300
100+200
0019 Siedlce
0010 Kiełkowo
100170
101690
Zjazd publiczny
km 100+389,72
przepust nr 25
Ø400, dł. 14,60m
rz. wlotu 58,16
rz. wylotu 58,09
5,00
R5,00
R5,00
mb.
1+000
i.o.
ts
2t
58.5
58.5
58.5
58.6
58.6
58.3
58.5
58.5
58.3
58.6
58.6
58.8
58.9
58.8
58.9
58.9
59.0
59.1
59.6
59.8
59.2
58.8
58.3
58.6
58.8
59.19
59.28
59.22
59.30
59.33
59.34
59.35
59.37
59.38
59.39
59.40
59.41
59.44
59.45
59.46
59.49

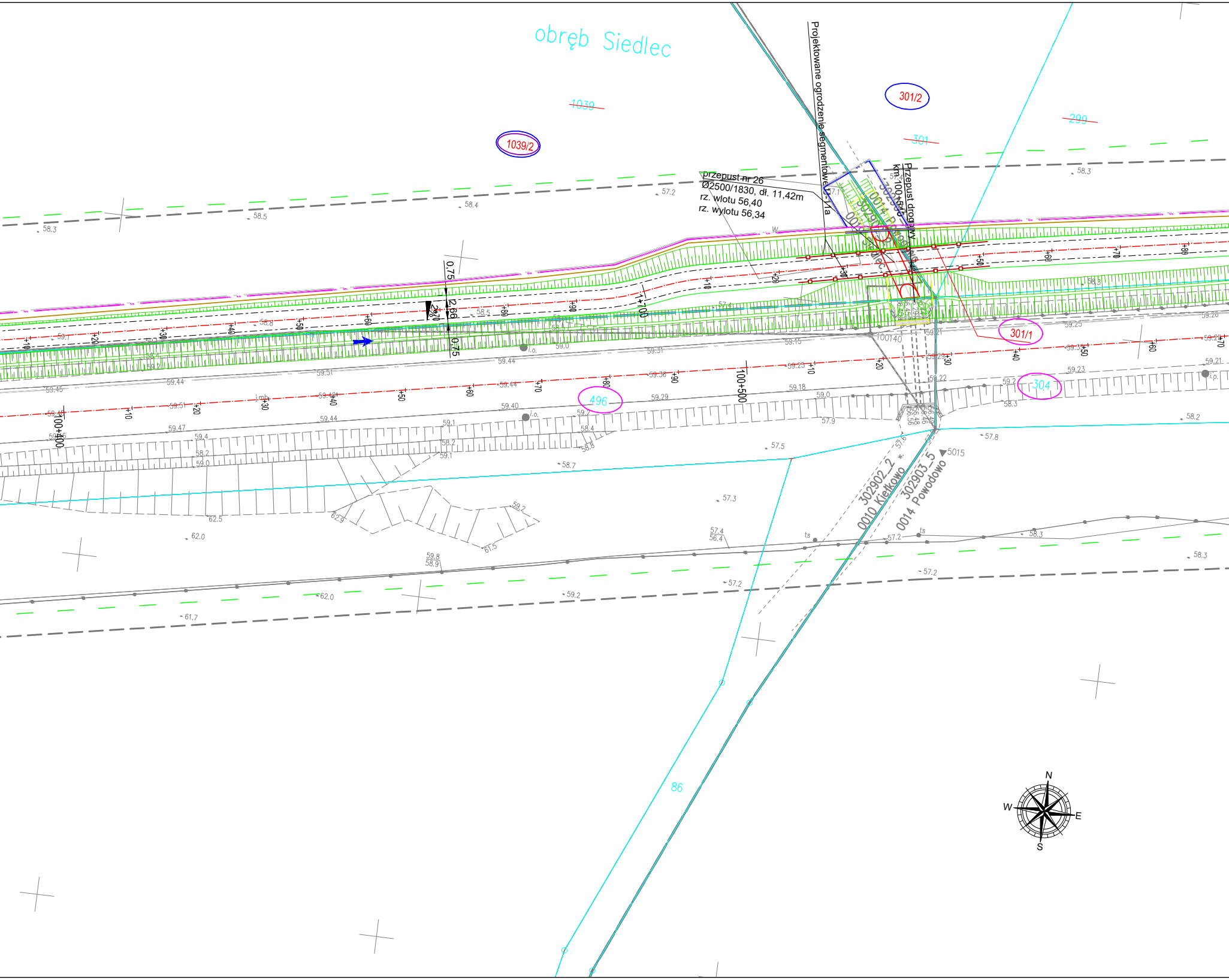
obręb Siedlec
1039
1039/2
301/2
301
299
Projektowane ogrodzenie segmentowe O-1a
przepust nr 26
Ø2500/1830, dł. 11,42m
rz. wlotu 56,40
rz. wylotu 56,34
Przepust drogowy
km 100+540
0014 Powodowo
302903_5
0010 Siedlec
1+00
100+400
100+500
0,75
2,66
2%
0,75
301/1
304
496
100140
5015
302902_2
0010 Kiełkowo
302903_5
0014 Powodowo
86
i.o.
i.p.
j.mb.
ts
N
E
S
W

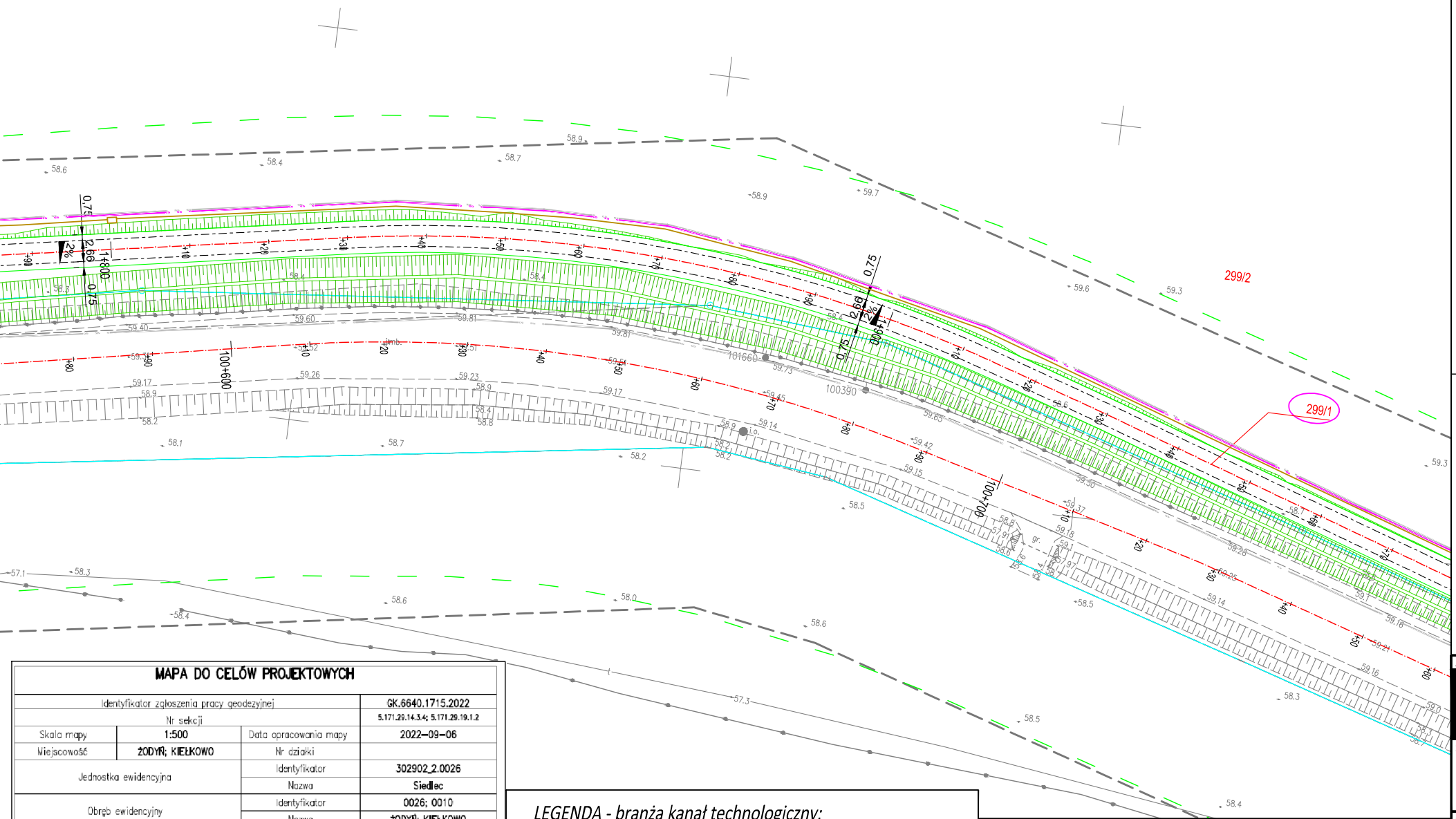
299/2
299/1
100+600
100+700
1+800
101660
100390
0.75
2.66
2%
0.75
2.66
2%
0.75
0.75

LEGENDA

—	Granice działek ewidencyjnych
~~101/12~~	Numery działek przed podziałem
246	Numery działek objętych inwestycją - nie dzielonych
35/11	Numery działek po podziale w zakresie inwestycji
35/11	Numery działek po podziale poza inwestycją
36	Numery działek dla których ustala się obowiązek dokonania budowy lub przebudowy innych dróg publicznych
41	Numery działek dla których ustala się obowiązek dokonania budowy lub przebudowy urządzeń wodnych lub urządzeń melioracji wodnych szczegółowych
76/26	Numery działek dla których ustala się obowiązek dokonania budowy lub przebudowy sieci uzbrojenia terenu
76/26	Numery działek dla których ustala się obowiązek dokonania budowy lub przebudowy zjazdów
—	Linia rozgraniczająca teren inwestycji pas drogi krajowej nr 32
—	Linia terenu niezbędnego do budowy przebudowy innych dróg publicznych
—	Linia terenu niezbędnego dla obiektów budowlanych
—	Linia terenu niezbędnego do budowy lub przebudowy urządzeń wodnych
—	Linia terenu niezbędnego do budowy lub przebudowy sieci uzbrojenia terenu
—	Linia terenu niezbędnego do budowy lub przebudowy zjazdów

LEGENDA - branża elektryczna (oświetlenie drogowe)

●	PROJ. LATARNIA wys. 8m, wysięgnik 0,5m/15°, oprawa sodowa z dem.
— osw —	PROJ. KABEL OŚWIETLENIOWY
⊂ = = = ⊃	PROJ. RURA OSŁONOWA
●	ISTN. LATARNIA
× ×	DEMONTAŻ
▪	PROJ. LATARNIA DO PRZEJŚCIA DLA PIESZYCH
+	PROJ. UZIOM PIONOWY
▭	PROJ. SZAFA OŚWIETLENIOWA SO

MAPA DO CELÓW PROJEKTOWYCH

Identyfikator zgłoszenia pracy geodezyjnej			GK.6640.1715.2022
Nr sekcji			5.171.29.14.3.4; 5.171.29.19.1.2
Skala mapy	1:500	Data opracowania mapy	2022–09–06
Miejscowość	ŻODYŃ; KIEŁKOWO	Nr działki	
Jednostka ewidencyjna		Identyfikator	302902_2.0026
		Nazwa	**Siedlec**
Obręb ewidencyjny		Identyfikator	0026; 0010
		Nazwa	**ŻODYŃ; KIEŁKOWO**
Nazwa układu współrzędnych		prostokątnych płaskich	2000/15
		wysokości	Kronsztadt 60

Jestem świadom odpowiedzialności karnej za złożenie fałszywych oświadczeń. Oświadczam, że operat techniczny zawierający rezultaty prac geodezyjnych w wyniku których powstał niniejszy dokument uzyskał pozytywny wynik weryfikacji	
Identyfikator zgłoszenia prac geodezyjnych	GK.6640.1715.2022
Organ służby geodezyjnej, który otrzymał zgłoszenie	Starosta Wolsztyński
Wykonawca prac geodezyjnych	P.U PLOT–GEO USŁUGI GEODEZYJNE 62–700 Turek, Kwiatowa 16a tel. 603 138 240 NIP 668–101–36–03 REGON 310212512
Nr oraz data sporządzenia dokumentu zawierającego wynik pozytywnej weryfikacji	Protokół weryfikacji nr 1 z dn 07.09.2022
Imię i nazwisko oraz nr uprawnień zawodowych kierownika prac	mgr Zbigniew Janicki geodeta uprawniony świadectwo nr 20549

PLOT GEO
Elektronicznie podpisany przez Zbigniew Janicki
Data: 2023.08.01 10:28:46 +02'00'

— — — Oznaczenie granic obszaru, który był przedmiotem aktualizacji

LEGENDA - branża kanał technologiczny:

—	Projektowany kanał technologiczny
▭	Projektowana studnia kablowa - SKR 2
═	Projektowana rura osłonowa dla kanału technologicznego

LEGENDA - branża teletechniczna

—	Projektowana sieć teletechniczna
▭	Projektowana studnia kablowa - SKR 1
═	Projektowana rura osłonowa sieci teletechnicznej

LEGENDA - branża elektryczna (kolizje elektroenergetyczne)

○→	PROJ. SŁUP LINII NAPOWIETRZNEJ nn
— en —	PROJ. KABEL ELEKTROENERGETYCZNY nn
▭	PROJ. ZŁĄCZE KABLOWO-POMIAROWE
⊂ = = = ⊃	PROJ. RURA OSŁONOWA
×	DEMONTAŻ

LEGENDA - branża drogowa

- · - · -	Projektowana oś ścieżki pieszo-rowerowej
- · - · -	Oś DK 32
— — —	Projektowana krawędź zjezdnu
—	Projektowany krawężnik betonowy 20x30
═	Projektowany krawężnik betonowy 20x30 - obniżony
– – – –	Projektowany opornik betonowy 12x25
– · – · –	Projektowane obrzeże betonowe 8x30
- - - - - -	Krawędzie zjazdów
—	Projektowana krawędź pobocza
—	Granice działek
— · · —	Projektowany ściek przykrawężnikowy z kostki betonowej
—□—□—	Projektowane ogrodzenie segmentowe U-12a - obniżone
—□—□—	Projektowane ogrodzenie segmentowe U-12a
—□—□—	Projektowane ogrodzenie segmentowe U-11a
—○—○—	Projektowane zarurowanie rowu przydrożnego
∿∿∿	Projektowany mur oporowy
— — —	Linia określająca obszar oddziaływania obiektów

Jednostka projektowa:

KFG S.K.
BIURO PROJEKTÓW DROGOWYCH

KFG Sp. z o.o. Sp. k.
Biuro Projektów Drogowych

ul. Ugory 63/2, 61-623 Poznań
tel. (61) 821-92-00 fax: (61)821-92-00
biuro@kfgsk.pl, www.kfgsk.pl

Zamawiający:

GMINA SIEDLEC

Gmina Siedlec

ul. Zbąszyńska 17
64-212 Siedlec

Zarządca drogi:

GDDKiA

Skarb Państwa - Generalny Dyrektor Dróg Krajowych i Autostrad działający przez Generalną Dyrekcję Dróg Krajowych i Autostrad Oddział w Poznaniu

ul. Siemiradzkiego 5a
60-763 Poznań

Stadium:
DOKUMENTACJA DO WYDANIA DECYZJI O ZEZWOLENIU
NA REALIZACJE INWESTYCJI DROGOWEJ

Zamierzenie budowlane:
Rozbudowa drogi krajowej nr 32 na odcinku granica województwa - Wielka Wieś- Kopanica-
Żodyń - Powodowo w zakresie budowy ścieki pieszo rowerowej i kanału technlogicznego

Branża:
WIELOBRANŻOWE

Nazwa opracowania:
MAPA PRZEDSTAWIAJĄCA
PROPONOWANY PRZEBIEG DROGI

SKALA 1:500

data		nr rys.	faza	tom
04.2024	**2022013**	**2.9** wer. 02	**ZRID**	-